




СКУПШТИНА ГРАДА ВРАЊА
Врање, ул. Краља Милана бр. 1

**ПЛАН ДЕТАЉНЕ РЕГУЛАЦИЈЕ
подручја соларне електране “КОБРА”
у делу катастарске општине Доње Жапско
на територији града Врања
- елаборат за рани јавни увид -**

август, 2023. година

34 300 Аранђеловац, Кнеза Михаила бр.66 034/70-30-10, 70-30-11, Тел./факс: 034/70-30-10,
Е-mail: office@arhiplan.org Текући рачун: 205 – 134175 – 16



Excellent
Small & Medium Enterprises
Privredna Komora Srbije
Chamber of Commerce and Industry of Serbia

Sertifikat izdat 27.03.2013.g.
Trenutno valjanost proverite
putem QR koda.



2019
A
Creditworthiness Rating

ARHIPLAN DOO
ARANĐELOVAC

Company ID: 17576259
Bisnode d.o.o. / 18.9.2019

ISO 9001
ISO 14001

BUREAU VERITAS
Certification



<p>ПРЕДМЕТ:</p>	<p align="center">ПЛАН ДЕТАЉНЕ РЕГУЛАЦИЈЕ подручја соларне електране “КОБРА” у делу катастарске општине Доње Жапско на територији града Врања</p> <p align="center">- елаборат за рани јавни увид -</p>
<p>НАРУЧИЛАЦ ПЛАНА:</p>	<p align="center">“КОВРА GLOBAL” Д.О.О. Лесковац 16 000 Лесковац, Раданска бр. 257</p>
<p>НОСИЛАЦ ИЗРАДЕ ПЛАНА:</p>	<p align="center">ГРАДСКА УПРАВА ГРАДА ВРАЊА, Одељење за урбанизам, имовинско правне послове, комунално – стамбене делатности и заштиту животне средине 17 500 Врање, ул. Краља Милана бр. 1</p>
<p>ОБРАЂИВАЧ ПЛАНА:</p>	<p align="center">“АРХИПЛАН” Д.О.О. за планирање, пројектовање и консалтинг ул. Кнеза Михаила бр.66, 34 300 Аранђеловац</p>
<p>РУКОВОДЕЋИ ТИМ:</p>	<p align="center">ДРАГАНА БИГА, дипл.инж.арх. (бр.лиценце: ИКС 200 0015 03)</p>
<p>ОДГОВОРНИ УРБАНИСТА:</p>	<p align="center">МАЈА СРЕЋКОВИЋ, дипл.инж.арх. (бр. лиценце: ИКС 200 1340 12)</p>
<p>РАДНИ ТИМ:</p>	<p>ЈЕЛЕНА МИЛИЋЕВИЋ, дипл.инж.арх. АЛЕКСАНДРА МИЛОВАНОВИЋ, грађ.инж. АЛЕКСАНДАР ГАВРИЛОВИЋ, дипл.инж.грађ. АЛЕКСАНДАР ВАСОЈЕВИЋ, дипл.инж.електро. ЗОРАН ХЕРЦЕГ, дипл.инж. птт саобраћаја ДИМИТРИЈЕ ЦЕНИЋ, дипл.инж.грађ. ГОРДАНА ГАМБЕЛИЋ, дипл.инж.геод.</p>
<p>ДИРЕКТОР „АРХИПЛАН” д.о.о. :</p>	<p align="center">ДРАГАНА БИГА, дипл.инж.арх.</p>

САДРЖАЈ

ОПШТА ДОКУМЕНТАЦИЈА

- Решење Агенције за привредне регистре
- Лиценце одговорних урбаниста
- Потврде о важности лиценци
- Изјаве одговорних урбаниста

ТЕКСТУАЛНИ ДЕО

1. УВОДНИ ДЕО СА ОПИСОМ ГРАНИЦЕ ПЛАНСКОГ ДОКУМЕНТА	1
1.1. Повод за израду	1
1.2. Опис оквирне границе обухвата Плана.....	1
1.3. Правни и плански основ	2
2. ОБАВЕЗЕ, УСЛОВИ И СМЕРНИЦЕ ИЗ ПЛАНСКЕ ДОКУМЕНТАЦИЈЕ ШИРЕГ ПОДРУЧЈА	3
3. ОПИС ПОСТОЈЕЋЕГ СТАЊА, НАЧИНА КОРИШЋЕЊА ПРОСТОРА И ОСНОВНИХ ОГРАНИЧЕЊА	4
3.1. Природне карактеристике.....	4
3.2. Постојећа намена површина	5
3.3. Постојећа саобраћајна инфраструктура.....	6
3.4. Постојећа комунална и техничка инфраструктура.....	6
4. ОПШТИ ЦИЉЕВИ ИЗРАДЕ ПЛАНА	6
5. ПРЕДЛОГ ПЛАНСКОГ РЕШЕЊА	6
5.1. Концепција основне намене површина у планском подручју.....	7
5.2. Концепција планиране саобраћајне инфраструктуре.....	10
5.3. Концепција комуналне и техничке инфраструктуре.....	10
6. ОЧЕКИВАНИ ЕФЕКТИ ПЛАНИРАЊА	10

ГРАФИЧКИ ДЕО

1. Постојећа намена површина у оквиру планског подручја.....	1:1.000
2. Концепција планиране намене површина у оквиру планског подручја.....	1:1.000

ДОКУМЕНТАЦИОНИ ДЕО

- Одлука о изради Плана детаљне регулације подручја соларне електране „КОБРА“ на делу катастарске општине Доње Жапско на територији града Врања, број 35-10/2023-10 од 29.06.2023. године („Службени гласник града Врања”, број 10/23);
- Одлука о приступању изради стратешке процене утицаја Плана детаљне регулације подручја соларне електране “КОБРА” на делу катастарске општине Доње Жапско, на територији града Врања на животну средину, број 350-69/2023-08/1 од 13.04.2023. године („Службени гласник града Врања“ број 6/23)

ОПШТА ДОКУМЕНТАЦИЈА

- Решење Агенције за привредне регистре
- Лиценце одговорних урбаниста
- Потврде о важности лиценци
- Изјаве одговорних урбаниста



Република Србија
Агенција за привредне регистре



5000026860010

Регистар привредних субјеката

БД 735/2010

Дана, 11.01.2010 године

Београд

Агенција за привредне регистре, Регистратор који води Регистар привредних субјеката, на основу чл. 4. Закона о Агенцији за привредне регистре (Службени гласник РС бр. 55/04), члана 23. и 25. Закона о регистрацији привредних субјеката (Службени гласник РС бр. 55/04, 61/05), решавајући по захтеву подносиоца регистрационе пријаве за регистрацију промене података привредног субјекта у Регистар привредних субјеката, који је поднет од стране:

Име и презиме: Драгана Бига

ЈМБГ: 2207964726818

Адреса: Кнеза Михајла 66, Аранђеловац, Србија

доноси

РЕШЕЊЕ

Усваја се захтев подносиоца регистрационе пријаве, па се у Регистар привредних субјеката региструје промена података о привредном субјекту уписаном у Регистар привредних субјеката

ARHIPLAN DOO ZA PLANIRANJE, PROJEKTOVANJE I KONSALTING ARANĐELOVAC, KNEZA MIHAILA 33/6

са матичним бројем 17576259

И то следећих промена:

Промена седишта привредног друштва:

Брише се:

Адреса: Кнеза Михаила 33/6, Аранђеловац, Србија

Уписује се:

Адреса: Кнеза Михаила 66, Аранђеловац, Србија

Промена пуног пословног имена:

Брише се:

ARHIPLAN DOO ZA PLANIRANJE, PROJEKTOVANJE I KONSALTING
ARANĐELOVAC, KNEZA MIHAILA 33/6

Уписује се:

ARHIPLAN DOO ZA PLANIRANJE, PROJEKTOVANJE I KONSALTING
ARANĐELOVAC, KNEZA MIHAILA 66

Образложење

Подносилац регистрационе пријаве поднео је дана 05.01.2010 регистрациону пријаву за промену података о привредном субјекту уписаном у Регистар привредних субјеката као

ARHIPLAN DOO ZA PLANIRANJE, PROJEKTOVANJE I KONSALTING ARANĐELOVAC, KNEZA MIHAILA 33/6

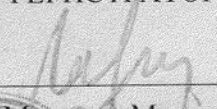
Решавајући по захтеву подносиоца, обзиром да су испуњени законом предвиђени услови, решено је као у диспозитиву.

Висина накнаде за регистрацију у износу од 1.560,00 динара одређена је у складу са члановима 2., 3. и 4. Уредбе о висини накнаде за регистрацију и друге услуге које пружа Агенција за привредне регистре (Службени гласник РС број 109/05).

Поука о правном леку:

Против овог решења може се изјавити жалба Министру надлежном за послове привреде РС, у року од 8 дана од дана пријема решења, а преко Агенције за привредне регистре.

РЕГИСТРАТОР


Миладин Маглов





ИНЖЕЊЕРСКА КОМОРА СРБИЈЕ

ЛИЦЕНЦА

ОДГОВОРНОГ УРБАНИСТЕ

На основу Закона о планирању и изградњи и
Статута Инжењерске коморе Србије

УПРАВНИ ОДБОР ИНЖЕЊЕРСКЕ КОМОРЕ СРБИЈЕ
Утврђује да је

Драгана Н. Бига

дипломирани инжењер архитектуре

ЈМБ 2207964726818

одговорни урбаниста

за руковођење израдом урбанистичких планова и
урбанистичких пројеката

Број лиценце

200 0015 03



У Београду,
31. јула 2003. године

ПРЕДСЕДНИК КОМОРЕ

Милош Лазовић
Проф. др Милош Лазовић
дипл. грађ. инж.



ИНЖЕЊЕРСКА КОМОРА СРБИЈЕ

ЛИЦЕНЦА

ОДГОВОРНОГ УРБАНИСТЕ

На основу Закона о планирању и изградњи и
Статута Инжењерске коморе Србије

УПРАВНИ ОДБОР ИНЖЕЊЕРСКЕ КОМОРЕ СРБИЈЕ
утврђује да је

Маја В. Срећковић

дипломирани инжењер архитектуре
ЛИБ 05580076013

одговорни урбаниста

за руковођење израдом урбанистичких планова и урбанистичких пројеката

Број лиценце

200 1340 12



ПРЕДСЕДНИК КОМОРЕ

Проф. др Милисав Дамњановић
дипл. инж. арх.

У Београду,
4. октобра 2012. године

Број: 02-12/2023-17409
Београд, 09.08.2023. године



На основу члана 14. Статута Инжењерске коморе Србије
("СГ РС", бр. 36/19) а на лични захтев члана Коморе,
Инжењерска комора Србије издаје

ПОТВРДУ

Којом се потврђује да је Драгана Н. Бига, дипл. инж. арх.
лиценца број

200 0015 03

за

**одговорног урбанисту за руковођење израдом урбанистичких
планова и урбанистичких пројеката**

на дан издавања ове потврде члан Инжењерске коморе Србије, да је измирио
обавезу плаћања чланарине Комори за текућу годину, односно до 31.07.2024.
године, као и да му није изречена мера пред Судом части Инжењерске
коморе Србије



Председница Инжењерске коморе Србије

Марица М.
Марица Мијајловић, дипл. инж. арх.

Број: 02-12/459568
Београд, 07.11.2022. године



На основу члана 14. Статута Инжењерске коморе Србије
("СГ РС", бр. 36/19), а на лични захтев члана Коморе,
Инжењерска комора Србије издаје

ПОТВРДУ

Којом се потврђује да је Маја В. Срећковић, дипл. инж. арх.
лиценца број

200 1340 12

**Одговорни урбаниста за руковођење израдом урбанистичких планова
и урбанистичких пројеката**

на дан издавања ове потврде члан Инжењерске коморе Србије, да је измирио
обавезу плаћања чланарине Комори за текућу годину, односно до 04.10.2023.
године, као и да му није изречена мера пред Судом части Инжењерске
коморе Србије



Председница Инжењерске коморе Србије

Марица М.
Марица Мијајловић, дипл. инж. арх.

На основу члана 38. став 3. Закона о планирању и изградњи („Службени гласник РС“, број 72/09, 81/09-исправка, 64/10-одлука УС, 24/11, 121/12, 42/13-одлука УС, 50/13-одлука УС, 98/13 – одлука УС, 132/14, 145/14, 83/18, 31/19, 37/19-др.закон, 9/20 и 52/21) и члана 27. Правилника о садржини, начину и поступку израде докумената просторног и урбанистичког планирања („Службени гласник РС“, број 32/19), одговорни урбаниста даје

ИЗЈАВУ

да је елаборат за рани јавни увид урађен у складу са Законом и прописима донетим на основу Закона.

У Аранђеловцу,
август, 2023. година



Одговорни урбаниста:

Драгана Бига, дипл.инж.арх.
лиценца ИКС 200 0015 03

На основу члана 38. став 5. Закона о планирању и изградњи („Службени гласник РС“, број 72/09, 81/09-исправка, 64/10-одлука УС, 24/11, 121/12, 42/13-одлука УС, 50/13-одлука УС, 98/13 – одлука УС, 132/14, 145/14, 83/18, 31/19, 37/19-др.закон, 9/20 и 52/21) и члана 27. Правилника о садржини, начину и поступку израде докумената просторног и урбанистичког планирања („Службени гласник РС“, број 32/19), одговорни урбаниста даје

ИЗЈАВУ

да је елаборат за рани јавни увид урађен у складу са Законом и прописима донетим на основу Закона.

У Аранђеловцу,
август, 2023. година



Одговорни урбаниста:

Маја Срећковић, дипл.инж.арх.
лиценца ИКС 200 1340 12

ТЕКСТУАЛНИ ДЕО

**План детаљне регулације подручја соларне електране “КОБРА”
у делу катастарске општине Доње Жапско на територији града Врања**

- елаборат за рани јавни увид -

1. УВОДНИ ДЕО СА ОПИСОМ ГРАНИЦЕ ПЛАНСКОГ ДОКУМЕНТА

1.1. Повод за израду

У граници планског подручја, налази се земљиште у делу катастарске општине Доње Жапско, на територији града Врања, на коме се планира грађење соларне електране “КОБРА”, снаге до 9,99 MW.

Изради планског документа се приступило на основу Одлуке о изради Плана детаљне регулације подручја соларне електране „КОБРА“ на делу катастарске општине Доње Жапско на територији града Врања, број 35-10/2023-10 од 29.06.2023. године, која је објављена у “Службеном гласнику града Врања”, број 10/23 - у даљем тексту: План.

Истовремено са израдом нацрта Плана, израдиће се и Извештај о стратешкој процени утицаја на животну средину (на основу Одлуке о приступању изради стратешке процене утицаја Плана детаљне регулације подручја соларне електране “КОБРА” на делу катастарске општине Доње Жапско, на територији града Врања на животну средину, број 350-69/2023-08/1 од 13.04.2023. године, „Службени гласник града Врања“ број 6/23).

На слици 1. приказан је положај планиране соларне електране у односу на град Врање и насеље Доње Жапско.

На основу донете одлуке о приступању изради, припремљен је овај елаборат за рани јавни увид, који садржи елементе потребне за упознавање јавности са општим циљевима, сврхом израде планског документа, могућим решењима и ефектима планирања.

1.2. Опис оквирне границе обухвата Плана

Оквирном (прелиминарном) границом Плана обухваћено је подручје површине око **16,80 ha**. Предметно подручје се највећим делом налази на територији КО Доње Жапско, а врло мали део на територији КО Миланово.

Оквирном (прелиминарном) границом Плана обухваћене су:

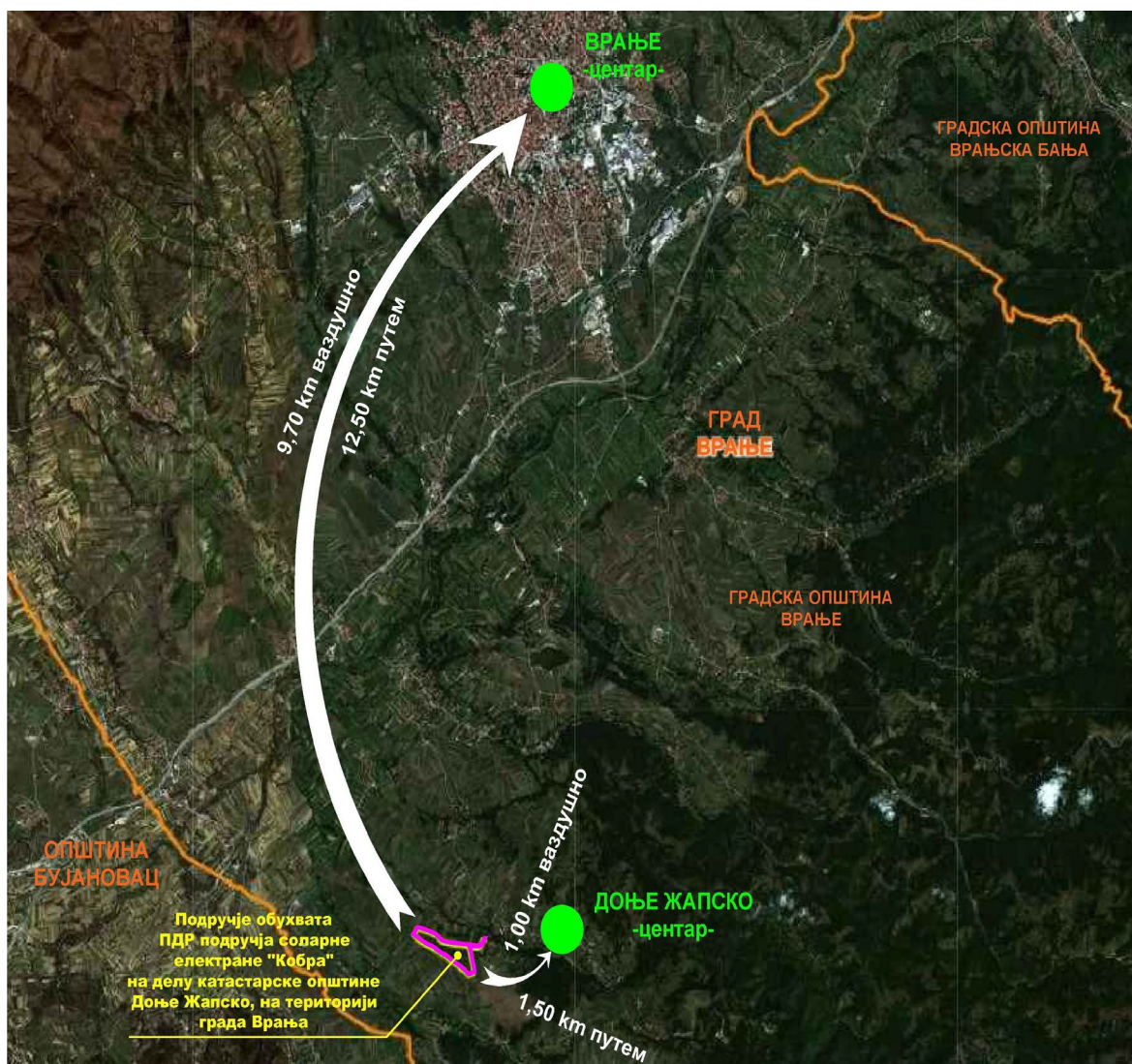
- цела к.п.бр. 3574 КО Доње Жапско и
- делови кп.бр. 3206, 3211, 3220, 3239, 3240, 3241, 3244, 3245, 3247, 3703, 3707, 3708 и 3575/2 КО Доње Жапско и
- део кп.бр. 3392 КО Миланово.

У Елаборату за рани јавни увид, иницијални обухват Плана је проширен тако да се обухватају и делови кп.бр. 3206, 3211, 3220, 3239, 3240, 3241, 3244, 3245, 3247, 3703 и 3575/2 КО Доње Жапско и део кп.бр.3392 КО Миланово, а у циљу да се исходују свеобухватни услови надлежних институција.

Граница Плана је дефинисана као оквирна (прелиминарна), а коначна граница планског подручја дефинисаће се приликом припреме нацрта Плана.

*План детаљне регулације подручја соларне електране “КОБРА”
у делу катастарске општине Доње Жапско на територији града Врања*

- елаборат за рани јавни увид -



Слика 1 – Положај планиране соларне електране у односу на град Врање и насеље Доње Жапско

1.3. Правни и плански основ

Правни основ за израду Плана чине:

- Закон о планирању и изградњи ("Службени гласник РС", бр. 72/09, 81/09-исправка, 64/10-одлука УС, 24/11, 121/12, 42/13-одлука УС, 50/13-одлука УС, 98/13 – одлука УС, 132/14, 145/14, 83/18, 31/19, 37/19-др.закон, 9/20, 52/21 и 62/23);
- Правилник о садржини, начину и поступку израде докумената просторног и урбанистичког планирања („Службени гласник РС“, број 32/19);
- Одлука о изради Плана детаљне регулације подручја соларне електране „КОБРА“ на делу катастарске општине Доње Жапско на територији града Врања, број 35-10/2023-10 од 29.06.2023. године ("Службени гласник града Врања", број 10/23).

**План детаљне регулације подручја соларне електране “КОБРА”
у делу катастарске општине Доње Жапско на територији града Врања**

- елаборат за рани јавни увид -

Плански основ за израду Плана је Просторни план града Врања (“Службени гласник града Врања”, број 18/18 и 36/20-исправка).

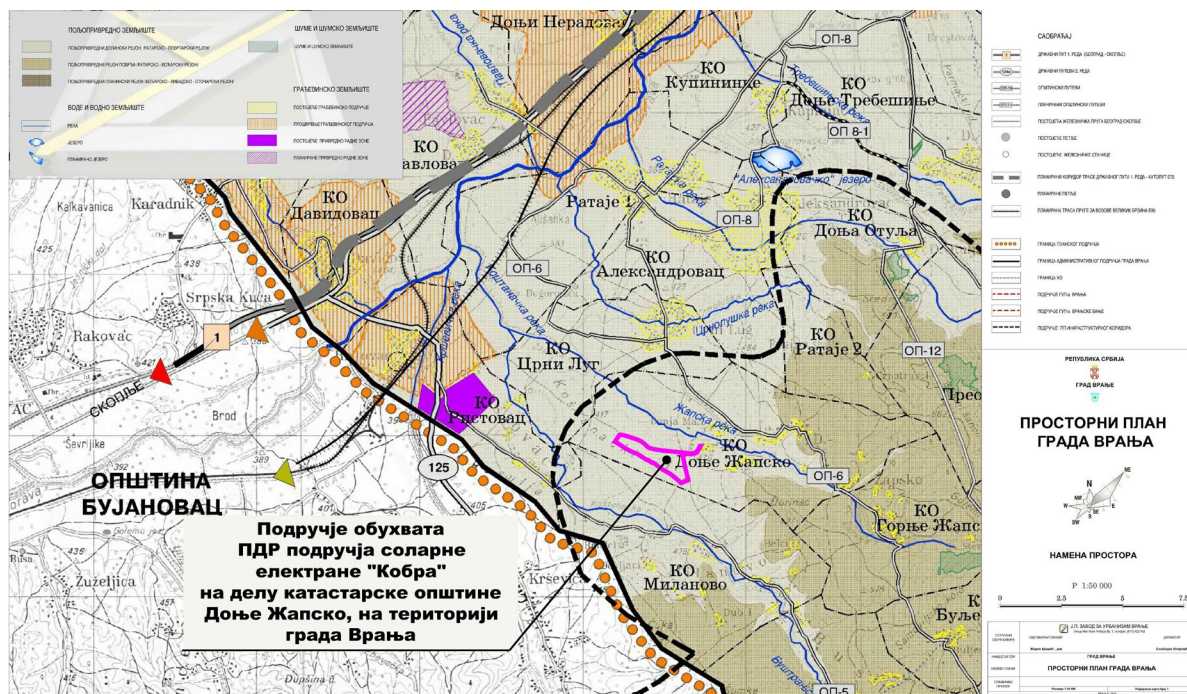
2. ОБАВЕЗЕ, УСЛОВИ И СМЕРНИЦЕ ИЗ ПЛАНСКЕ ДОКУМЕНТАЦИЈЕ ШИРЕГ ПОДРУЧЈА

Извод из Просторног плана града Врања (“Службени гласник града Врања”, број 18/18 и 36/20-исправка)

Према Просторном плану града Врања (у даљем тексту: Просторни план), у планском периоду посебно ће се потенцирати коришћење алтернативних извора енергије: ветра, сунца, биомасе и др.

У одељку 6.4. Обновљиви извори енергије, Соларне електране, наведено је: “Соларне електране представљају могућност производње и коришћења електричне енергије добијене коришћењем енергије сунца. Изградња соларних електрана је последњих година све популарнија у Србији. Пут од идеје до реализације није једноставан, а најважнији предуслов за примену било ког пројекта ОИЕ јесу природни ресурси. Град Врање је повољна локација за инвестирање у соларне електране”.

Између осталих као потенцијалне локације наведене су кп.бр. 3574 и 3575 КО Доње Жапско.



**Слика 2 – Извод из Просторног плана града Врања
 (“Службени гласник града Врања”, број 18/18 и 36/20-исправка)**

3. ОПИС ПОСТОЈЕЋЕГ СТАЊА, НАЧИНА КОРИШЋЕЊА ПРОСТОРА И ОСНОВНИХ ОГРАНИЧЕЊА

3.1. Природне карактеристике¹

Географски положај – Град Врање се налази у северозападном делу Врањске котлине, на левој обали Јужне Мораве. Реку и град деле магистрални пут и железничка пруга, који на северу воде ка: Лесковцу (70 km), Нишу (110 km) и Београду (347 km), а на југу ка: Куманову (56 km), Скопљу (91 km) и Солуну (354 km).

Смештен је у подножју планине Пљачковице (1231 m), Крстиловице (1154 m) и Пржара (731 m). Од границе Бугарске је 70 km удаљен, а од Македоније 40 km.

Врање је седиште Епархије врањске. У Врању се налази седиште 4. бригаде Копнене Војске Србије.

Рељеф и геологија тла - Истичу се две географске целовитости: врањска потолина и Врањско Поморавље. Потолину сачињавају котлине: врањска, бујановачка и масуричка котлина. Врањску котлину чине два дела: котлинско ободно побрђе наведених котлина и долињски део Јужне Мораве са њеним притокама овога подручја. Врањско-бујановачка котлина чине јединствен појам „у смислу низијског котлинског простора.“ Даље Грделичка клисура, стара тектонска удолина, где је Јужна Морава епигенетски усекла своју долину у ствари је најизразитија планинска област у току реке Јужне Мораве.

Котлинску грађу јужног Поморавља чине алувијални и неогени седименти у низијском подручју, а кристални шкриљци на побрђу котлинског обода и планинском делу врањске регије. У грађи планина врањског подручја преовлађују гнајсови, микшисти и филити. Повремено се јављају и интеркалације мермера. Појаву еруптивних стена прате и гнајсови и микашисти. На Бесној кобили, у пределу ушћа Бањштице у Мораву (предео Моминог камена и предео Џепске реке) јављају се андезити, дацити и риолити.

У врањском подручју постоје и песковите алувијалне наслаге и растресити неогени седименти. Неогене наслаге састоје се углавном од лапора, пешчара и конгломерата. Од Владичиног Хана према Грделици на левој страни Мораве, поред конгломерата јављају се и повремено кречњак, пешчара и лапор.

Земљишни покривач врањског подручја је разноврсних продуктивних својстава. Заступљене су две групе: агенетичке творевине и генетичке творевине. Код агенетичких творевине долазе скелет, скелетоидне земљишне творевине и алувијално-делувијални наноси. Код генетичких творевина заступљени су типови земљишта: гајњача и њени варијетети, смоница и њени варијетети, подзол и трагови планинске црнице. Генетичке творевине заузимају од 22% до 25% укупне површине врањске регије. Агенетичке творевине покривају највећи део подручја и заузимају око 75% површине врањског подручја. Гајњаче, смонице и подзол заузимају средњи висински део врањског подручја и на нагибним теренима су у стању еродираних типова. Планинске црнице заступљене су на високим теренима као и на површинама са проређеним шумама.

Клима - Поднебље Врањске Мораве има локалну климу, која се карактерише особеностима насталим формирањем између модификоване медитеранске и умерено континенталне климе, што је произашло под утицајем орографије и пластике рељефа.

¹ Извор: [Vranje — Википедија \(wikipedia.org\)](https://sr.wikipedia.org/wiki/Vranje)

**План детаљне регулације подручја соларне електране “КОБРА”
у делу катастарске општине Доње Жапско на територији града Врања**

- елаборат за рани јавни увид -

Врањска Морава има годишња доба неуједначеног трајања. По дну котлине и у регији побрђа по ивици котлине, пролеће се јавља рано и кратко траје. Због тога су позни мразеви честа појава. Лето је топло, суво и дуго. Јесен је исто тако дуга, топла и сунчана, али сува. Зима је у Врањској котлини краткотрајна и врло блага с незнатним снежним покривачем. С друге стране ободно побрђе и планински регион, обилују снежним покривачем.

Град се налази на 480 m надморске висине и има средњу јануарску температуру 3,0 °C, а средњу јулску температуру од 22,0 °C са апсолутним максимумом од 38,3 °C, па због тога Врање са приградским насељима има умерено континенталну климу.

Енергетски соларни потенцијал²– На мапи приказа енергије глобалног зрачења на хоризонталну раван Европе даје интензитете соларног зрачења у Европи. Србија спада у зону изнад просека са глобалном годишњом енергијом зрачења на хоризонталну раван у опсегу од 1050 до 1600 kWh/m² по години.

Предметна локација будуће соларне електране налази се на ширем подручју општине Врање и има просечну вредност годишње енергије глобалног соларног зрачења на хоризонталну раван од 1300 до 1500 kWh/m². Енергија глобалног соларног зрачења на панеле постављене под оптималним углом за предметну локацију износи од 1250 до 1450 kWh/m².

3.2. Постојећа намена површина

Предметно подручје обухвата површину од око **16,80 ha**, уз коридоре некатегорисаних путева ка Доњем Жапском, односно Ристовцу и Црном Лугу (кп.бр. 3708 КО Доње Жапско) и ка Горњем Жапском и Миланову (кп.бр. 3707 КО Доње Жапско и кп.бр. 3392 КО Миланово).

Осим кп.бр. 3220, 3703, 3707 и 3708 КО Доње Жапско и кп.бр. 3392 КО Миланово, која припадају некатегорисаним путевима, као и део кп.бр. 3211 КО Доње Жапско, која припада грађевинском земљишту изван грађевинског подручја насеља (становање), све остале обухваћене парцеле припадају пољопривредном земљишту.

Постојећа намена површина

Табела број 1.

Р. бр.	Основна намена	Површина (ha)	Процент учешћа (%)
Грађевинско земљиште			
Површине јавне намене			
1	Некатегорисани пут	0,86.84	5,17
Површине јавне намене			
2	Становање	0,00.05	-
Пољопривредно земљиште			
3	Пољопривредно земљиште	15,93.11	94,83
Укупно		16,80	100

²Извор: Идејно решење фотонапонске електране на земљи укупне активне снаге прикључења 9,99 MW са целокупном предајом енергије у дистрибутивни систем на к.п. 3574 К.О. Доње Жапско, општина Врање (пројектант: “СЕЕFOR” Д.О.О. Београд)

**План детаљне регулације подручја соларне електране “КОБРА”
у делу катастарске општине Доње Жапско на територији града Врања**

- елаборат за рани јавни увид -

На графичком прилогу **број 1.** - “Постојећа намена површина у оквиру планског подручја”, приказана је постојећа основна намена површина на подручју планиране соларне електране “КОБРА”.

3.3. Постојећа саобраћајна инфраструктура

По северној, источној и јужној граници предметног подручја пролазе некатегорисани путеви (на кп.бр. 3708 и 3707 КО Доње Жапско и кп.бр. 3392 КО Миланово), са карактеристикама:

- на кп.бр. 3708 КО Доње Жапско:
ширина регулационог појаса (путна парцела) око 3,30 – 10,90м,
ширина коловоза око 3,60 м;
- на кп.бр. 3707 КО Доње Жапско:
ширина регулационог појаса (путна парцела) око 7,60 – 10,60м,
ширина коловоза око 4,00 м;
- на кп.бр. 3392 КО Миланово:
ширина регулационог појаса (путна парцела око 3,00 – 6,20м,
ширина коловоза око 3,00 м.

3.4. Постојећа комунална и техничка инфраструктура

У оквиру подручја Плана и непосредној околини нема изграђене комуналне и техничке инфраструктуре.

4. ОПШТИ ЦИЉЕВИ ИЗРАДЕ ПЛАНА

Основни циљ израде овог Плана су утврђивање правила уређења и грађења, односно стварање планског основа за издавање одговарајућих дозвола за изградњу свих потребних објеката у оквиру планиране соларне електране “ КОБРА”, уз усаглашавање са локацијским условима, постојећим и планираним развојним интересима локалне заједнице и условима надлежних институција.

5. ПРЕДЛОГ ПЛАНСКОГ РЕШЕЊА

У планској документацији ширег подручја (Просторни план града Врања), која је стратешког карактера, дате су смернице за детаљну планску разраду предметне зоне.

У погледу планиране намене земљишта у Просторном плану града Врања, планско подручје се налази у оквиру пољопривредног подручја.

Приликом израде концепције планског решења, задржане су трасе постојећих јавних путева у предметној зони.

Приликом одређивања детаљне намене земљишта, разграничено је грађевинско и пољопривредно земљиште, на коме се, у складу са важећим прописима, може градити соларна електрана.

**План детаљне регулације подручја соларне електране “КОБРА”
у делу катастарске општине Доње Жапско на територији града Врања**

- елаборат за рани јавни увид -

5.1. Концепција основне намене површина у планском подручју

Према концепцији основне планиране намене површина, у планском подручју се налази грађевинско земљиште и пољопривредно земљиште.

У оквиру **грађевинског земљишта**, налази се површина јавне намене, односно путни појасеви некатегорисаних путева (кп.бр. 3708 и 3707 КО Доње Жапско и кп.бр. 3392 КО Миланово).

У оквиру **пољопривредног земљишта**, планирана је изградња објекта за производњу електричне енергије - соларне електране “КОБРА” снаге до 9,99 MWA у тачки прикључења на електроенергетски систем, што је прецизирано условима за пројектовање и прикључење (бр. Д.10.01-519444/1-22 од 30.11.2022.године), које је издала надлежна институција. Грађење соларне електране обухвата постављање фотонапонских панела одговарајућих карактеристика, грађење одговарајућих електроенергетских објеката, као и постављање линијских инфраструктурних објеката, подземних електроенергетских и оптичких каблова, у функцији планиране соларне електране.

Коришћењем ресурса обновљивих извора енергије, односно, изградњом соларних електрана даје се важан допринос унапређењу енергетске стабилности на подручју града Врања и тиме посредно доприноси унапређењу квалитета животне средине.

Локација планиране соларне електране налази се у ретко насељеној зони, изван центра насеља Доње Жапско, у руралном делу територије града Врања. Изабрана локација представља потпуно отворени терен, без топографских препрека које би умањиле соларни потенцијал.

У простору соларне електране, планирано је постављање фотонапонских панела, одговарајућих техничких карактеристика (што ће се одредити у фази израде техничке документације) и изградња одговарајућих електроенергетских објеката.

Према чл. 69. Закона о планирању и изградњи, објекти за производњу, трансформацију, дистрибуцију и пренос електричне енергије, могу се градити на пољопривредном земљишту, без обзира на катастарску класу пољопривредног земљишта, као и на шумском земљишту, без потребе прибављања сагласности министарства надлежног за послове пољопривреде и шумарства. За потребе изградње наведених објеката на пољопривредном земљишту, могу се примењивати одредбе Закона о планирању и изградњи које се односе на препарцелацију, парцелацију и исправку граница суседних парцела, као и одредбе о непостојању обавезе парцелације, односно препарцелације, уколико су примењиве у зависности од врсте објеката.

*Извод из прелиминарног идејног решења планиране соларне електране
(пројектант: “СЕЕFOR” Д.О.О. Београд)*

Фотонапонски соларни систем производи електричну енергију коришћењем методе конверзије неакумулираног Сунчевог зрачења у једносмерну струју преко одговарајућих фотонапонских панела на бази полупроводничке технологије (тзв. Photovoltaic или скраћено PV). Овако добијена једносмерна струја се преко претварача (инвертора) претвара у наизменичну струју на напонском нивоу од 400 V~.

Соларне ћелије су полупроводничке структуре које имају задатак да претворе Сунчево зрачење у електричну енергију. Сама соларна ћелија је састављена од великог броја

**План детаљне регулације подручја соларне електране “КОБРА”
у делу катастарске општине Доње Жапско на територији града Врања**

- елаборат за рани јавни увид -

електронских компоненти и специјалних полупроводничких материјала, као што је силицијум.

Када светлосни фотони погоде соларну ћелију, енергија фотона избацује електрон из електронског омотача атома, те атом постаје позитивно наелектрисан иако је и даље у кристалној решетци полупроводника. Такав атом се назива шупљином. Због овога се јавља потенцијална разлика између слојева полупроводника, што генерише електричну струју ако се две површине полупроводника споје проводном жицом. Ова електрична струја може се искористити за разне потребе.

Усвојен је фиксни положај панела. Није предвиђено да се у току године у зависности од годишњег доба врши ручно подешавање нагиба панела. Инвертори фотонапонског система се монтирају испод потконструкције које носе фотонапонске панеле, док се фотонапонски панели монтирају под дефинисаним углом у односу на раван носеће потконструкције како би се обезбедила добра апсорпција Сунчевог зрачења за дату локацију, водећи при томе рачуна да утицај ветра на панеле буде у прихватљивим границама.

Начин повезивања фотонапонских панела на инверторе зависи од снаге инвертора. Могуће је користити већи број инвертора мање снаге или мањи број инвертора веће снаге (дистрибуирано или централизовано решење).

Панели се међусобно везују редно у „stringove“ или ланце. Ланци се везују на DC улазе инвертора директно или преко DC боксова у зависности од броја DC улаза инвертора и броја ланаца.

У циљу прикључења на електроенергетску мрежу, планирана је изградња разводног постројења 35 kV, које се планира у непосредној близини приступног платоа са некатегорисаног пута у комплекс соларне електране “КОБРА”. С обзиром на планирану снагу електране од 9,999 MW, а према условима за пројектовање и прикључење (бр. Д.10.01-519444/1-22 од 30.11.2022.године), место везивања прикључка електране на дистрибутивни систем електричне енергије је постојећи 35 kV надземни вод на правцу ТС 110/35 kV “Врање 1” - ТС 35/10 kV “Трговиште”.

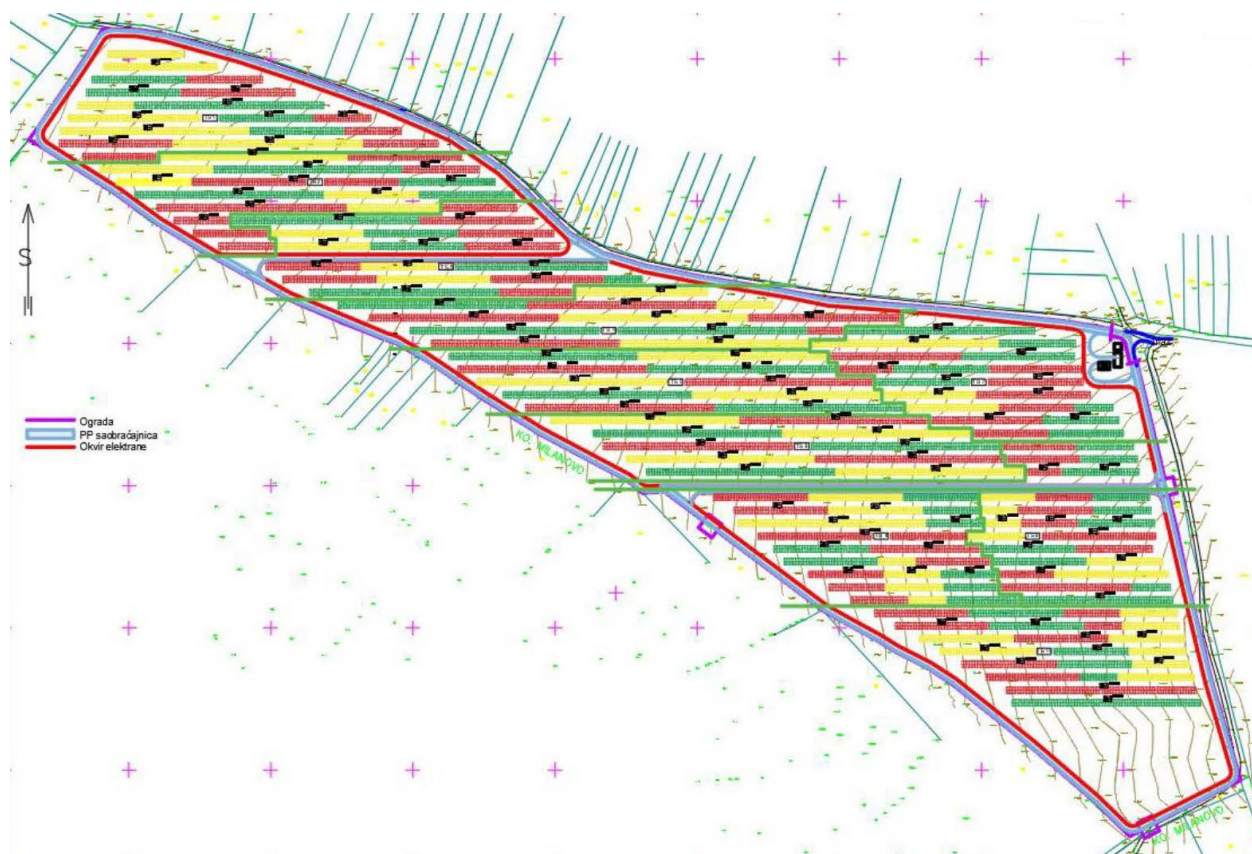
Трасе прикључних подземних електроенергетских каблова нису предмет обраде у овом планском документу.

Соларна електрана „КОБРА“ састоји се од следећих елемената:

- фотонапонски панели одговарајуће снаге,
- инвертори одговарајуће снаге,
- бакарни каблови за једносмерну струју одговарајућег пресека,
- АС каблови напона 0.4 kV и 35 kV,
- комуникациони каблови,
- нисконапонски разводи (сваки развод садржи 1 трансформаторско, 10 изводних и једно доводно поље),
- енергетски трансформатори одговарајуће снаге, коефицијента трансформације 35kV/0.4kV,
- 35 kV разводно постројење и
- систем за мониторинг.

**План детаљне регулације подручја соларне електране “КОБРА”
у делу катастарске општине Доње Жапско на територији града Врања**

- елаборат за рани јавни увид -



Слика 3 – Предлог диспозиције соларних панела, инвертора и трансформатора у оквиру подручја планиране соларне електране “КОБРА”

Планирана намена површина

Табела број 2.

Р. бр.	Основна намена	Површина (ha)	Процент учешћа (%)
Грађевинско земљиште			
Површине јавне намене			
1	Некатегорисани пут	1,15.31	6,85
Пољопривредно земљиште			
2	Обновљиви извори енергије – соларна електрана	15,64.69	93,15
Укупно		16,80	100

На графичком прилогу **број 2.** - “Концепција планиране намене површина у оквиру планског подручја”, приказана је планирана основна намена површина на подручју планиране соларне електране “КОБРА”.

5.2. Концепција планиране саобраћајне инфраструктуре

У концепцији планиране саобраћајне инфраструктуре не врше се никакве значајније измене, а све у складу са планираном наменом земљишта.

Планираној соларној електрани се приступа са некатегорисаног пута (кп.бр. 3707 КО Доње Жапско). Планира се измештање постојећих осовина некатегорисаних путева уз проширење коловоза на 5,50 m, тако да сви елементи предметних путева буду у оквиру постојећих путних парцела са незнатним проширењима парцела северног и јужног некатегорисаног пута. Приступни пут електрани биће димензионисан према технолошким потребама и изабраном меродавном возилу (ватрогасно возило).

За потребе одржавања и приступа до опреме унутар комплекса соларне електране планира се изградња интерних путева и пролаза са типологијом која ће бити прилагођена технолошким потребама и условима на терену. Уз путеве, планирају се и простори за окретање.

5.3. Концепција комуналне и техничке инфраструктуре

Развој комуналне и техничке инфраструктуре биће детаљније обрађен у нацрту планског документа, након издавања података и услова надлежних институција.

С обзиром на намену планираног објекта, као и да није предвиђен боравак запослених на локацији соларне електране, у фази нацрта Плана, није потребно планирати снабдевање водом, као ни евакуацију отпадних вода.

Потребно обезбедити прикључење на електроенергетски систем (место везивања, као и мерно место за предметну соларну електрану одредила је надлежна институција у посебној процедури, приликом издавања услова за пројектовање и прикључење) и развој електронских комуникационих (ЕК) инсталација (које ће бити у функцији управљања соларном електраном).

6. ОЧЕКИВАНИ ЕФЕКТИ ПЛАНИРАЊА

Након доношења плана детаљне регулације за предметно подручје, ствара се могућност за издавање одговарајућих дозвола за изградњу планираних објеката.

Очекивани ефекти планирања су искоришћење значајног потенцијала, у циљу стварања енергетске стабилности и сигурности, као и побољшање енергетске ситуације и омогућавање производње електричне енергије из обновљивих извора енергије.

Август, 2023.године

ГРАФИЧКИ ДЕО

- | | |
|---|---------|
| 1. Постојећа намена површина у оквиру планског подручја..... | 1:1.000 |
| 2. Концепција планиране намене површина у оквиру планског подручја..... | 1:1.000 |

R. Srbija
Grad Vranje
Opština Vranje

KATASTARSKO-TOPOGRAFSKI PLAN
katastarske parcele broj 3574, 3708-deo, 3707, 3575/2-deo, 3703-deo

K.O. Donje Žapsko

Predmet broj: 952-076-105688/2021
952-076-56008/2021

Ристовац
Црни Луг

Доње
Жапско

КО Доње Жапско

КО Миланово

Миланово
Горње Жапско

LEGENDA:
— katastarsko stanje
— faktičko stanje
- - EE nadzemni vodovi

ЛЕГЕНДА

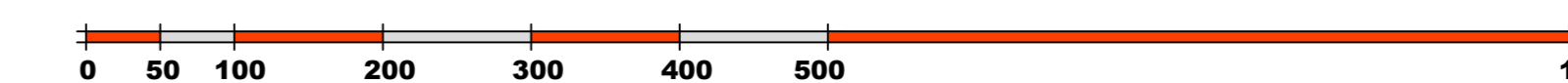
- ГРАНИЦЕ**
- Прелиминарна граница обухвата плана
 - Граница катастарске општине
 - Граница грађевинског земљишта изван грађевинског подручја насеља
 - Граница катастарске парцеле
- ПОСТОЈЕЋА НАМЕНА ПОВРШИНА**
- ГРАЂЕВИНСКО ЗЕМЉИШТЕ**
- Површине јавне намене
 - Површине у функцији друмског саобраћаја
- Некатегорисани пут
 - Површине остале намене
 - Становање
 - ПОЉОПРИВРЕДНО ЗЕМЉИШТЕ
 - Пољопривредно земљиште

Overava: Tomislav Kostić, geod.inž.

РАЗМЕРА 1:500
Ekvidistancija 0.50 m

22.11.2021.god. dopuna 29-30.05.2023.god.
Premer izvršio prema postojećim propisima
GEOPLAN Plus, Vranje

Наручилац израде плана: "КОВРА ГЛОБАЛ" Д.О.О. ул. Раданска бр. 257 ЛЕСКОВАЦ	Носилац израде плана: Градска управа града Вранје Одељење за урбанизам, земљопосредство, инженерско-степаништво и заштита животне средине ул. Краља Милана бр. 1 ВРАЊЕ
Образлагач плана: "АРХИПЛАН" Д.О.О. ул. Кнеза Михаила бр.66 АРАНЂЕЛОВАЦ	Logo: Excellent
Назив плана: ПЛАН ДЕТАЉНЕ РЕГУЛАЦИЈЕ подручја соларне електране "Кобра" на делу катастарске општине Доње Жапско, на територији града Вранје	
Назив листа: Постојећа намена површина у оквиру планског подручја	Размера: 1:1.000 Лист број: 1
Руководилац тимом: одговорни урбаниста: дипл.инж.арх. Драгана Бица одговорни урбаниста: дипл.инж.арх. Маја Срећковић	Датум: август, 2023. год. Фаза израде: елаборат за рани јавни увид



Ристовац
Црни Луг

Доње
Жапско

КО Доње Жапско

КО Миланово

Миланово
Горње Жапско

Миланово

LEGENDA:
— katastarsko stanje
— faktičko stanje
- - EE nadzemni vodovi

Overava: Tomislav Kostić, geod.inž.

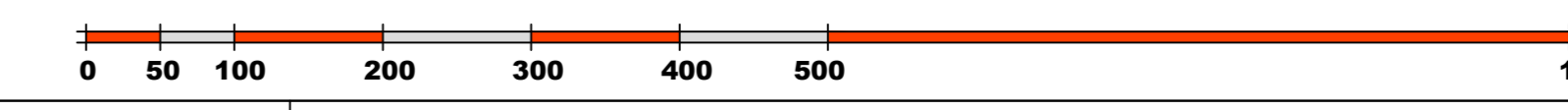
RAZMERA 1:500
Ekvidistancija 0.50 m

22.11.2021.god. dopuna 29-30.05.2023.god.
Premer izvršio prema postojećim propisima
GEOPLAN Plus, Vranje

ЛЕГЕНДА

- ГРАНИЦЕ**
- ПРЕЛИМИНАРНА ГРАНИЦА ОБУХВАТА ПЛАНА
 - Граница катастарске општине
 - Граница грађевинског земљишта изван грађевинског подручја насеља
 - Граница катастарске парцеле
- УРБАНИСТИЧКА РЕГУЛАЦИЈА**
- РЕГУЛАЦИОНА ЛИНИЈА
 - ГРАЂЕВИНСКА ЛИНИЈА
 - 5m од регулације некатегорисаног пута
 - Граница грађевина (5m у односу на остале намене површине)
- ПЛАНИРАНА НАМЕНА ПОВРШИНА**
- ГРАЂЕВИНСКО ЗЕМЉИШТЕ**
- Површине јавне намене
 - Површине у функцији друшког саобраћаја
- ПОЉОПРИВРЕДНО ЗЕМЉИШТЕ**
- Техничка и комунална инфраструктура
 - Површине и објекти у функцији производње енергије
 - Објекти за производњу енергије - соларна електрана
 - Површине у функцији електроенергетске инфраструктуре
 - Планирано развојно постројење - шематски приказ

Наручилац израде плана: "КОВРА ГЛОБАЛ" Д.О.О. ул. Раданска бр. 257 ЛЕСКОВАЦ	Носилац израде плана: Градска управа града Вранје Одељење за урбанизам, просторно уређење, комunalно-стамбене делатности и заштита животне средине ул. Краља Милана бр. 1 ВРАЊЕ
Објављивач плана: "АРХИПЛАН" Д.О.О. ул. Кнеза Михаила бр.66 АРАНЂЕЛОВАЦ	Датум: јул, 2023. год.
Назив плана: ПЛАН ДЕТАЉНЕ РЕГУЛАЦИЈЕ подручја соларне електране "Кобра" на делу катастарске општине Доње Жапско, на територији града Вранје у оквиру планског подручја	Лист број: 3
Назив листа: Концепција планиране намене површине у оквиру планског подручја	Размерник: 1:1.000
Руководилац тимом: одговорни урбаниста: дипл.инж.арх. Драгана Бица (ИКС 200 0015 03) одговорни урбаниста: дипл.инж.арх. Маја Срећковић (ИКС 200 1340 12)	Фила израде: елaborат за рани једини увид



ДОКУМЕНТАЦИОНИ ДЕО

- Одлука о изради Плана детаљне регулације подручја соларне електране „КОБРА“ на делу катастарске општине Доње Жапско на територији града Врања, број 35-10/2023-10 од 29.06.2023. године („Службени гласник града Врања“, број 10/23);
- Одлука о приступању изради стратешке процене утицаја Плана детаљне регулације подручја соларне електране „КОБРА“ на делу катастарске општине Доње Жапско, на територији града Врања на животну средину, број 350-69/2023-08/1 од 13.04.2023. године („Службени гласник града Врања“ број 6/23)



СЛУЖБЕНИ ГЛАСНИК

ГРАДА ВРАЊА

ГОДИНА XXX
БРОЈ 10

В Р А Њ Е
Петак,30.јун.2023.године.

Излази по потреби.
Годишња претплата (аконтација) 20.000,00дин.
Цена овог броја 150,00 динара
Рок за рекламацију 10 дана

В Р А Њ Е

282.

На основу члана 20, 32. и 66. Закона о локалној саоправи ("Сл. гласник Републике Србије" број: 129/2007 83/2014 – др. закон, 101/2016 – др. закон и 47/2018), члана 2. став 1. тачка 53. Закона о буџетском систему („Службени гласник РС“, број 54/2009, 73/2010,101/2010, 101/2011, 93/2012, 62/13, 63/13, 108/13, 142/14, 68/2015 – др. закон, 103/2015, 99/2016, 113/2017, 95/2018 и 31/2019, 72/2019,149/2020,118/2021, 138/2022) и члана 33.став 1, тачка 2.. Статута Града Врања („Службени гласник града Врања бр. 37/2018,36/2020, 11/2022 и 3/2023.“, Скупштина Града Врања, на седници одржаној дана 29.06.2023.године, донела је

ОДЛУКУ

О ЗАВРШНОМ РАЧУНУ БУЏЕТА ГРАДА ВРАЊАЗА 2022. ГОДИНУ

ОПШТИ ДЕО

Члан 1.

Остварени текући приходи и примања буџета са пренетим средствима, као и извршени текући расходи и издаци у завршном рачуну буџета града Врања у 2022. години износе у хиљадама динара:

I Укупно остварени текући приходи и примања из свих извора финансирања, износе 3.430.047 хиљада динара а пренета средства из претходне године 175.143 хиљада динара. Укупно остварени приходи и примања са пренетим средствима из претходне године износе 3.605.190 хиљаде динара;

II Укупно извршени текући расходи и издаци износе 3.421.173. хиљаде динара;

III Износ враћених неутрошених средстава по одређеним пројектима – 11.440 хиљада динара;

IV - Укупна јавна средства на дан 31.12.2022.год. (I –(II+III)), износе 172.577 хиљада динара, као разлика пренетих средстава, укупних прихода, примања и укупних издатака, заједно са враћеним неутрошеним средствима.

Члан 2.

У Билансу стања, на дан 31. децембар 2022 године (Образац 1) утврђена је укупна актива у износу од 12.740.336 хиљаде динара и укупна пасива у износу од 12.740.336 хиљада динара.

Члан 3.

У Билансу прихода и расхода, у периоду од 1. јануара до 31. децембра 2022. године (Образац 2) утврђени су следећи износи у хиљадама динара, и то

1. Укупно остварени приходи и примања остварена по основу продаје нефинансијске имовине	2.883.215
2. Укупно извршени текући расходи и издаци за набавку нефинансијске имовине	2.894.460

286.

На основу члана 46. став 1. Закона о планирању и изградњи ("Службени гласник Републике Србије", број 72/09 и 81/09-исправка 64/10-УС, 24/11, 121/12, 42/13-УС, 50/13-УС, 98/13-УС, 132/14, 145/14, 83/18, 31/19, 37/19-др. Закон, 9/20 и 52/21), чл. 14. ст. 1. тач. 2), чл. 33. ст. 1. тач. б) Статута Града Врања („Службени гласник Града Врања“, број 37/18, 36/20, 11/22 и 3/23), Скупштина града Врања на седници одржаној дана 29.06.2023. године, донела је

**ОДЛУКУ О ИЗРАДИ
ПЛАНА ДЕТАЉНЕ РЕГУЛАЦИЈЕ ПОДРУЧЈА
СОЛАРНЕ ЕЛЕКТРАНЕ „КОБРА“ НА ДЕЛУ
КАТАСТАРСКЕ ОПШТИНЕ ДОЊЕ ЖАПСКО
НА ТЕРИТОРИЈИ ГРАДА ВРАЊА**

Члан 1.

Приступа се изради Плана детаљне регулације подручја соларне електране “КОБРА” на делу катастарске општине Доње Жапско, на територији града Врања (у даљем тексту: План).

Члан 2.

Територијом Плана обухваћено је подручје површине око 16,5 ха.

Оквирном границом Плана обухваћене су: цела катастарска парцела број 3574 КО Доње Жапско и делови катастарске парцеле број 3707 (некатегорисани пут) и 3708 (некатегорисани пут), обе у КО Доње Жапско.

Граница Плана је дефинисана као оквирна а коначна граница планског подручја дефинисаће се приликом припреме нацрта планског документа.

Саставни део ове одлуке је графички приказ оквирних граница и прелиминарног обухвата планског подручја.

Члан 3.

Услови и смернице планских докумената вишег реда и ширег подручја за израду Плана “садржани су у Просторном плану града Врања („Службени гласник града Врања“ број 18/18 и број 36/20-исправка техничке грешке).

У Просторном плану града Врања, у поглављу 3. Имплементација плана одељак

3.1. Смернице за израду планске документације прописује могућност доношења плана детаљне регулације када просторним односно урбанистичким планом јединице локалне самоуправе његова израда није одређена на основу одлуке належањег органа.

Услови и смернице од значаја за израду Плана дати су у планском документу ширег

подручја и по хијерархији вишег реда, Просторни план града Врања (“Службени гласник града Врања”, број 18/18 и 36/20-исправка).

Члан 4.

Принципи планирања, коришћења, уређења и заштите простора у обухвату Плана засниваће се на принципима рационалне организације и уређења простора и усклађивању планираних садржаја са могућностима и ограничењима у простору.

Члан 5.

Визија и циљ Плана је стварање законског и планског основа за просторно уређење предметне зоне и утврђивање правила уређења и правила грађења за подручје соларне електране, односно стварање основа за издавање одговарајућих дозвола за грађење свих потребних објеката у саставу соларне електране.

Члан 6.

У складу са чланом 28. Закона о планирању и изградњи, садржајем Плана ће се обухватити:

1. границе плана и обухват грађевинског подручја, поделу простора на посебне целине и зоне;
2. детаљна намена земљишта;
3. регулационе линије улица и јавних површина и грађевинске линије са елементима за обележавање на геодетској подлози;
4. нивелационе коте улица и јавних површина (нивелациони план);
5. попис парцела и опис локација за јавне површине, садржаје и објекте;
6. коридоре и капацитете за саобраћајну, енергетску, комуналну и другу инфраструктуру;
7. мере заштите културно-историјских споменика и заштићених природних целина;
8. локације за које се обавезно израђује урбанистички пројекат или расписује конкурс;
9. правила уређења и правила грађења по целинама и зонама;
10. друге елементе значајне за спровођење плана детаљне регулације;
11. графички део.

Члан 7.

Рокови за израду Плана, дефинишу се уговором између Наручиоца и обрађивача Плана.

Оквирни рок за израду нацрта плана је 10 месеци од дана доношења ове одлуке.

Члан 8.

Израду Плана финансираће подносилац иницијативе за израду Плана, Наручилац израде,

“КОВРА GLOBAL” Д.О.О. Лесковац, Раданска бр. 257.

Носилац израде Плана је Градска управа града Врања, Одељење за урбанизам, имовинско-правне послове, комунално стамбене делатности и заштиту животне средине.

Обрађивач Плана је “АРХИПЛАН” Д.О.О. из Аранђеловца, изабран од стране Наручиоца.

Члан 9.

У првој фази израдиће се концептуална развојна решења - елаборат за рани јавни увид, који се излаже на рани јавни увид.

Нацрт Плана биће изложен на јавни увид, након обављене стручне контроле од стране Комисије за планове.

Оглашавање раног јавног увида и јавног увида и трајање обавиће се у складу са Законом о планирању и изградњи.

Члан 10.

Донета је Одлука о приступању изради стратешке процене утицаја Плана детаљне регулације подручја соларне електране “**КОБРА**” на делу катастарске општине Доње Жапско, на територији града Врања на животну средину број 350-69/2023-08/1 од 13.04.2023.године („Службени гласник града Врања“ број 6/2023) .

Члан 11.

План ће се израдити у четири (4) истоветна примерка (у штампаном и дигиталном облику) и то три (3) примерка за Носиоца израде и један (1) примерак за обрађивача плана.

Члан 12.

Ова Одлука ступа на снагу осмог (8) дана од дана објављивања у “Службеном гласнику града Врања”.

СКУПШТИНА ГРАДА ВРАЊА, дана 29.06.2023. године, број: 35-10/2023-10

ПРЕДСЕДНИК,

Дејан Тричковић, спец.двм,с.р.

287.

На основу члана 46. став 1. Закона о планирању и изградњи ("Службени гласник Републике Србије", број 72/09 и 81/09-исправка 64/10-УС, 24/11, 121/12, 42/13-УС, 50/13-УС, 98/13-УС, 132/14, 145/14, 83/18, 31/19, 37/19-др.Закон, 9/20 и 52/21), чл. 14.ст.1.тач. 2), чл. 33.ст.1.тач. б) Статута Града Врања („Службени гласник Града Врања“, број 37/18, 36/20, 11/22 и

3/23), Скупштина града Врања на седници одржаној дана 29.06.2023. године, донела је

ОДЛУКУ О ИЗРАДИ ПЛАНА ДЕТАЉНЕ РЕГУЛАЦИЈЕ СОЛАРНЕ ЕЛЕКТРАНЕ „ГОРЊЕ ЛИВАДЕ“ КО СОДЕРЦЕ У ВРАЊУ

Члан 1.

Приступа се изради Плана детаљне регулације соларне електране “**ГОРЊЕ ЛИВАДЕ**” КО Сoderце у Врању (у даљем тексту: План).

Члан 2.

Територијом Плана обухваћено је подручје површине око 4,80 ha. Оквирном границом Плана обухваћене су целе катастарске парцеле број 325, 326, 667, 668, 669, 292,277, 276, 290, 291, 280, 281, 282/1, 282/2, 657, 662, 660, 666, 327, 328, 663 све КО Сoderце и део катастарске парцеле број 2240/2 (некатегорисани пут) КО Сoderце .

Граница Плана је дефинисана као оквирна а коначна граница планског подручја дефинисаће се приликом припреме нацрта планског документа.

Саставни део ове одлуке је графички приказ оквирних граница и прелиминарног обухвата планског подручја.

Члан 3.

Услови и смернице планских докумената вишег реда и ширег подручја за израду Плана садржани су у Просторном плану града Врања („Службени гласник града Врања“ број 18/18 и број 36/20-исправка техничке грешке) .

У Просторном плану града Врања, у поглављу 3. Имплементација плана одељак 3.1. Смернице за израду планске документације прописује могућност доношења плана детаљне регулације када просторним односно урбанистичким планом јединице локалне самоуправе његова израда није одрђена на основу одлуке належног органа .

Услови и смернице од значаја за израду Плана дати су у планском документу ширег подручја и по хијерархији вишег реда, Просторни план града Врања (“Службени гласник града Врања”, број 18/18 и 36/20-исправка).

Члан 4.

Принципи планирања, коришћења, уређења и заштите простора у обухвату Плана засниваће се на принципима рационалне организације и уређења простора и усклађивању

315.

На основу члана 7. Правилника о начину, поступку и критеријумима за доделу средстава црквама и верским заједницама из буџета града Врања („Службени гласник града Врања“, број: 28/17) и члана 17. и 63. Пословника Градског већа града Врања („Службени гласник града Врања“, број: 29/2020), Градско веће града Врања, на седници одржаној дана: 22.06.2023. године, донело је:

РЕШЕЊЕ

О ИМЕНОВАЊУ КОМИСИЈЕ ЗА ДОДЕЛУ СРЕДСТАВА ЦРКВАМА И ВЕРСКИМ ЗАЈЕДНИЦАМА ИЗ БУЏЕТА ГРАДА ВРАЊА У 2023. ГОДИНИ

Члан 1.

ИМЕНУЈЕ СЕ Комисија за доделу средстава црквама и верским заједницама из буџета града Врања, у саставу:

-председник,**Саша Пешић**, помоћник градоначелника,

-чланови,

1.**Славољуб Стојменовић**, директор ЈП „Урбанизам и изградња града Врања“ и

2.**Срђан Спасић**, вероучитељ,ОШ „Светозар Марковић“,

-секретар Комисије,**Вида Стојановић**, самостални саветник у Одељењу за друштвене делатности.

Члан 2.

Задатак Комисије је, да спроводе поступак по расписаном конкурс у Градског већа, за доделу средстава црквама и верским заједницама из буџета града Врања у складу са Правилником о начину, поступку и критеријумима за доделу средстава црквама и верским заједницама из буџета града Врања.

Члан 3.

Стручне, административне и техничке послове за потребе Комисије обавља секретар Комисије.

Члан 4.

Решење ступа на снагу даном доношења.

Решење објавити у „Службеном гласнику града Врања“.

ГРАДСКО ВЕЋЕ ГРАДА ВРАЊА , дана:22.06.2023. године,број: 06-148/2/2023-04.

ПРЕДСЕДНИК
ГРАДСКОГ ВЕЋА

др Слободан Миленковић,с.р.

САДРЖАЈ

ВРАЊЕ	
282. ОДЛУКА О ЗАВРШНОМ РАЧУНУ БУЏЕТА ГРАДА ВРАЊА ЗА 2022. ГОДИНУ.....	409
283. ОДЛУКУ О КОНВЕРЗИЈИ ПОТРАЖИВАЊА ГРАДА ВРАЊА ПО ОСНОВУ НЕИЗМИРЕНИХ ИЗВОРНИХ И УСТУПЉЕНИХ ЈАВНИХ ПРИХОДА У ТРАЈНИ УЛОГ У КАПИТАЛУ ХОЛДИНГ КОМПАНИЈЕ ПАМУЧНИ КОМБИНАТ „YUMCO“ АД ВРАЊЕ, НАСТАЛИХ НАКОН 30. ЈУНА 2020. ГОДИНЕ ДО ДАНА 26. МАЈА 2021. ГОДИНЕ, СА ПРИПАДАЈУЋОМ КАМАТОМ ДО 30. СЕПТЕМБРА 2021. ГОДИНЕ.....	450
284. ОДЛУКА О ОТПИСУ ПОТРАЖИВАЊА ПО ОСНОВУ УСТУПЉЕНИХ ПРИХОДА БУЏЕТА ГРАДА ВРАЊА ПРЕМА ДРУШТВУ ЗА ЗАШТИТУ ОД ПОЖАРА И ОБЕЗБЕЂЕЊЕ ОБЈЕКТА И ИМОВИНЕ „ FULL PROTREST “ Д.О.О БЕОГРАД.....	451
285. ОДЛУКА О ОСТВАРИВАЊУ ПОТРЕБА И ИНТЕРЕСА ГРАЂАНА У ОБЛАСТИ СПОРТА У ГРАДУ ВРАЊУ.....	451
286. ОДЛУКА О ИЗРАДИ ПЛАНА ДЕТАЉНЕ РЕГУЛАЦИЈЕ ПОДРУЧЈА СОЛАРНЕ ЕЛЕКТРАНЕ „КОБРА“ НА ДЕЛУ КАТАСТАРСКЕ ОПШТИНЕ ДОЊЕ ЖАПСКО НА ТЕРИТОРИЈИ ГРАДА ВРАЊА.....	462
287. ОДЛУКА О ИЗРАДИ ПЛАНА ДЕТАЉНЕ РЕГУЛАЦИЈЕ СОЛАРНЕ ЕЛЕКТРАНЕ „ ГОРЊЕ ЛИВАДЕ“ КО СОДЕРЦЕ У ВРАЊУ.....	463
288. ОДЛУКА О ИЗРАДИ ПЛАНА ДЕТАЉНЕ РЕГУЛАЦИЈЕ ПОДРУЧЈА СОЛАРНЕ ЕЛЕКТРАНЕ „MINESO 1“ У КО ВЛАСЕ И КО ГРАДЊА НА ТЕРИТОРИЈИ ГРАДА ВРАЊА.....	464
289. ОДЛУКА О ИСПРАВЦИ ТЕХНИЧКЕ ГРЕШКЕ У ПРОСТОРНОМ ПЛАНУ ГРАДА ВРАЊА КОЈИ ЈЕ УСВОЈЕН НА СЕДНИЦИ СКУПШТИНЕ ГРАДА ВРАЊА ОДРЖАНОЈ 15.06.2018. ГОД. ОДЛУКОМ БРОЈ 35-31/2018-10.....	466
290. ОДЛУКА О ИЗМЕНИ И ДОПУНИ ОДЛУКЕ О МРЕЖИ ЈАВНИХ ПРЕДШКОЛСКИХ УСТАНОВА НА ТЕРИТОРИЈИ ГРАДА ВРАЊА.....	466
291. ОДЛУКА О ПОКРЕТАЊУ ПОСТУПКА ЗА РЕАЛИЗАЦИЈУ ПРОЈЕКТА ЈАВНО-ПРИВАТНОГ ПАРТНЕРСТВА.....	467

292. ОДЛУКА О ДОПУНИ ОДЛУКЕ О ЈАВНИМ ПАРКИРАЛИШТИМА ГРАДА ВРАЊА.....	467
293. ОДЛУКА О ИЗМЕНИ И ДОПУНИ ОДЛУКЕ О УТВРЂИВАЊУ НАЗИВА УЛИЦА,ТРГОВА И ЗАСЕОКА НА ТЕРИТОРИЈИ ГРАДА ВРАЊА.....	468
294. ОДЛУКА О ДАВАЊУ ПРЕТХОДНЕ САГЛАСНОСТИ СПОРТСКОМ УДРУЖЕЊУ ОДБОЈКАШКОМ КЛУБУ ВРАЊЕ ЗА ПРОМЕНУ ПРАВНОГ ОБЛИКА И ПРЕНОШЕЊЕ ОСНИВАЧКИХ ПРАВА НА ГРАД ВРАЊЕ.....	468
295. ОДЛУКА О ПРЕСТАНКУ МАНДАТА ОДБОРНИКА У СКУПШТИНИ ГРАДА ВРАЊА.....	469
296. ОДЛУКА О ПРЕСТАНКУ МАНДАТА ОДБОРНИКА У СКУПШТИНИ ГРАДА ВРАЊА.....	469
297. ОДЛУКА О ДАВАЊУ САГЛАСНОСТИ НА ПРОЈЕКАТ ПРЕПАРЦЕЛАЦИЈЕ ЗА КАТАСТАРСКЕ ПАРЦЕЛЕ БРОЈ 2744-део, 2743/6-део, 2743/7 и 2743/8-део КО ВРАЊСКА БАЊА.....	470
298. РЕШЕЊЕ О УТВРЂИВАЊУ ЕКОНОМСКЕ ЦЕНЕ ПРОГРАМА ВАСПИТАЊА И ОБРАЗОВАЊА У ПРЕДШКОЛСКОЈ УСТАНОВИ "НАШЕ ДЕТЕ" У ВРАЊУ ЗА 2023. ГОДИНУ.....	471
299. РЕШЕЊЕ О ИЗМЕНИ РЕШЕЊА О ИМЕНОВАЊУ СТАМБЕНЕ КОМИСИЈЕ ЗА ДАВАЊЕ У НЕПРОФИТНИ ЗАКУПСТАНОВА У ЈАВНОЈ СВОЈИНИ ГРАДА.....	
300. РЕШЕЊЕ О УТВРЂИВАЊУ ПРЕСТАНКА ФУНКЦИЈЕ ЧЛАНУ ГРАДСКОГ ВЕЋА ГРАДА ВРАЊА.....	472
301. РЕШЕЊЕ О УТВРЂИВАЊУ ПРЕСТАНКА ФУНКЦИЈЕ ЧЛАНУ ГРАДСКОГ ВЕЋА ГРАДА ВРАЊА.....	473
302. РЕШЕЊЕ О ИЗБОРУ ЧЛАНА ГРАДСКОГ ВЕЋА ГРАДА ВРАЊА.....	473
303. РЕШЕЊЕ О ИЗБОРУ ЧЛАНА ГРАДСКОГ ВЕЋА ГРАДА ВРАЊА.....	473
304. РЕШЕЊЕ О ИЗМЕНИ И ДОПУНИ РЕШЕЊА О ИЗБОРУ ЧЛАНОВА САВЕТА ЗА ЈАВНУ БЕЗБЕДНОСТ И СИГУРНОСТ ГРАЂАНА И ЛОКАЛНЕ САМОУПРАВЕ.....	474
305. РЕШЕЊЕ О РАЗРЕШЕЊУ ЧЛАНА ШКОЛСКОГ ОДБОРА ОСНОВНЕ ШКОЛЕ „20 ОКТОБАР“ ВЛАСЕ.....	474
306. РЕШЕЊЕ О ИЗМЕНИ И ДОПУНИ РЕШЕЊА О ИМЕНОВАЊУ ЧЛАНОВА ШКОЛСКИХ ОДБОРА У ОСНОВНИМ ШКОЛАМА НА ТЕРИТОРИЈИ ГРАДА ВРАЊА.....	475
307. РЕШЕЊЕ О ДАВАЊУ САГЛАСНОСТИ НА ИЗМЕНУ И ДОПУНУ ПРОГРАМА ПОСЛОВАЊА ЈАВНОГ ПРЕДУЗЕЋА „ ВОДОВОД“ ВРАЊЕ ЗА 2023. ГОДИНУ.....	475
308. РЕШЕЊЕ О ДАВАЊУ САГЛАСНОСТИ НА ОДЛУКУ НАДЗОРНОГ ОДБОРА О ПОВЕЋАЊУ ЦЕНА ПРЕЧИШЋАВАЊА ОТПАДНИХ ВОДА ЈП „ВОДОВОД“ ВРАЊЕ	476
309. ГОДИШЊИ ПРОГРАМ ЗАШТИТЕ, УРЕЂЕЊА И КОРИШЋЕЊА ПОЉОПРИВРЕДНОГ ЗЕМЉИШТА ГРАДА ВРАЊА ЗА 2023. ГОДИНУ.....	476

Градска управа Врања.

310. РЕШЕЊЕ О ИЗМЕНИ И ДОПУНИ РЕШЕЊА О ОДРЕЂИВАЊУ УЛИЦА ЗА ПЕШАЧКИ САОБРАЋАЈ НА ТЕРИТОРИЈИ ГРАДА ВРАЊА – ПЕШАЧКЕ ЗОНЕ.....	481
---	-----

ОПШТИНА ТРГОВИШТЕ

311. ОДЛУКА О РАСПИСИВАЊУ ЈАВНОГ ОГЛАСА ЗА ДАВАЊЕ У ЗАКУП И НА КОРИШЋЕЊЕ ПОЉОПРИВРЕДНОГ ЗЕМЉИШТА У СВОЈИНИ РЕПУБЛИКЕ СРБИЈЕ У ОПШТИНИ ТРГОВИШТЕ.....	482
---	-----

Градско веће града Врања, седница одржана дана: 15.06.2023. године.

312. РЕШЕЊЕ О ИЗМЕНИ РЕШЕЊА О ОБРАЗОВАЊУ КОМИСИЈЕ ЗА ОСТВАРИВАЊЕ И ПРИЗНАВАЊЕ ПРАВА У ОБЛАСТИ СОЦИЈАЛНЕ ЗАШТИТЕ ГРАЂАНА КОЈА СЕ ФИНАНСИРАЈУ ИЗ БУЏЕТА ГРАДА ВРАЊА.....	553
--	-----

Градско веће града Врања, седница одржана дана: 19.06.2023. године.

313. ОДЛУКА О УЗИМАЊУ У ЗАКУП ПОСЛОВНОГ ПРОСТОРА ПРИКУПЉАЊЕМ ПИСМЕНИХ ПОНУДА	553
---	-----

Градско веће града Врања, седница одржана дана: 22.06.2023. године.

314. ОДЛУКА О ДОДЕЛИ СРЕДСТАВА ЗА ФИНАНСИРАЊЕ И СУФИНАНСИРАЊЕ ПРОЈЕКТА ЗА РЕАЛИЗАЦИЈУ УСЛУГА СОЦИЈАЛНЕ ЗАШТИТЕ.....	554
315. РЕШЕЊЕ О ИМЕНОВАЊУ КОМИСИЈЕ ЗА ДОДЕЛУ СРЕДСТАВА ЦРКВАМА И ВЕРСКИМ ЗАЈЕДНИЦАМА ИЗ БУЏЕТА ГРАДА ВРАЊА У 2023. ГОДИНИ.....	555

Издавач: Скупштина града Врања – Одељење за послове органа града, Ул. Краља Милана бр. 1

Главни и одговорни уредник: Јелена Максић - секретар Скупштине града Врања, тех. уредник Владица Митић

Уређује Одељење за послове органа града

Телефон: 017/402-389, факс: 017/421-576, жиро рачун:840-742341843-24 , поз. на број: 97-47114, извршење буџета СГ
Врање



СЛУЖБЕНИ ГЛАСНИК

ГРАДА ВРАЊА

ГОДИНА XXX
БРОЈ 6

В Р А Њ Е
Уторак, 18. април. 2023. године.

Излази по потреби.
Годишња претплата (аконтација) 20.000,00дин.
Цена овог броја 150,00 динара
Рок за рекламацију 10 дана

В Р А Њ Е

167.

На основу члана 72. Закона о локалним изборима („Службени гласник Републике Србије“, број 14/22) и чл.162а и чл.163. Пословника Скупштине града Врања („Сл. гласник града Врања“, број 5/19, 43/20, 15/22 и 1/23), Скупштина Града Врања, на седници, одржаној 13.04.2023. године, доноси

ОДЛУКУ

О ПОТВРЂИВАЊУ МАНДАТА ОДБОРНИКА СКУПШТИНЕ ГРАДА ВРАЊА

I

Потврђује се мандат одборника Скупштине Града Врања изабраном на изборима, одржаним 17.08.2020. године, Срби Николићу из Врања, са Изборне листе „АЛЕКСАНДАР ВУЧИЋ – ЗА НАШУ ДЕЦУ (СНС)“.

II

Мандат одборника Скупштине Града Врања из тачке I ове одлуке траје до истека времена на које је изабран одборник коме је престао мандат, односно до истека сазива Скупштине Града Врања.

III

Ова одлука ступа на снагу даном доношења и објавиће се веб презентацији Републичке изборне комисије и у „Службеном гласнику града Врања“.

Образложење

Одредбом чл.72.ст.1. Закона о локалним изборима („Службени гласник Републике Србије“,

број 14/22), прописано је да мандат који престане одборнику пре него што истекне време на које је изабран изборна комисија решењем додељује првом наредном кандидату са исте изборне листе којем није био додељен мандат одборника у року од два дана од дана када је констатовано да је престао мандат.

Ставом 3. и 4. истог члана, предвиђено је да мандат новог одборника почиње да тече од дана када му је Скупштина потврдила мандат, мандат новог одборника може трајати најдуже до истека времена на које је изабран одборник коме је престао мандат.

Скупштина града Врања на 34. седници, одржаној 06.03.2023. године, донела је Одлуку о престанку мандата одборнику („Сл.гласник града Врања“, број 3/23) којом је констатовала престанак мандата одборника скупштине Јадранки Стојановић из Врања, са коалиционе изборне листе АЛЕКСАНДАР ВУЧИЋ – ЗА НАШУ ДЕЦУ (СНС).

Градска изборна комисија је у прописаном року донела Решење број 013-60/2023 од 13.03.2023. године, о додели мандата одборника ради попуњавања упражњеног одборничког места са исте изборне листе првом наредном кандидату, Срби Николићу из Врања.

Имајући у виду напред наведено, потврђује се мандат новом одборнику и то: Срби Николићу из Врања, са изборне листе АЛЕКСАНДАР ВУЧИЋ – ЗА НАШУ ДЕЦУ (СНС)“, као првом следећем кандидату исте политичке странке на изборној листи.

Сходно наведеном, Скупштина Града Врања је одлучила као у диспозитиву ове одлуке.

језика, за председника надзорног одбора Јавне установе - Јавна библиотека „Бора Станковић“ у Врању.

II

Мандат председника надзорног одбора траје до истека мандата председника и чланова надзорног одбора установе Јавна библиотека „Бора Станковић“ у Врању, одређен решењем Скупштине града Врања, број 02-111/2020-10 од 07.09.2020. године.

III

Решење ступа на снагу даном доношења и објавиће се у „Службеном гласнику града Врања“. СКУПШТИНА ГРАДА ВРАЊА, дана 13.04.2023. године, број: 02-55/2023-10

ПРЕДСЕДНИК,

Дејан Тричковић, спец.двм,с.р.

Управа градске општине Врањска Бања 181.

На основу члана 20. став 2. Одлуке о организацији Управе градске општине Врањска Бања („Службени гласник града Врања“ број 5/2018 и 14/2019), члана 4. и члана 21. Правилника о управљању сукобом интереса запослених у Управи градске општине Врањска Бања („Службени гласник града Врања“ број 4/2023), начелник Управе градске општине, доноси

РЕШЕЊЕ

О ОДРЕЂИВАЊУ СЛУЖБЕНИКА ЗА ВРШЕЊЕ НАДЗОРА НАД СПРОВОЂЕЊЕМ ПРАВИЛНИКА

О УПРАВЉАЊУ СУКОБОМ ИНТЕРЕСА ЗАПОСЛЕНИХ У УПРАВИ ГРАДСКЕ ОПШТИНЕ ВРАЊСКА БАЊА

Члан 1.

Одређује се Ивана Недељковић, службеник Управе градске општине, распоређена на пословима јавних набавки и људских ресурса (у даљем тексту: овлашћено лице) да врши надзор над спровођењем Правилника о управљању сукобом интереса запослених у Управи градске општине Врањска Бања („Службени гласник града Врања“ број 4/2023).

Члан 2.

Службеник из става 1. овог Решења, овлашћено је за:

- пријем обавештења о примљеном поклону;

- вођење евиденције о свим поклонима које имају запослени и поступање са примљеним поклонима; додатном раду запосленог и датим сагласностима; пријавама приватног интереса и мерама које су предузете ради спречавања сукоба интереса;

- давање поверљивих савета и смерница запосленима и начелнику Управи градске општине у вези са спречавањем сукоба интереса;

- пријем и поступање по пријавама у случају сумње на постојање сукоба интереса;

- анализирање ефикасности примене правила о сукобу интереса запослених у Управи градске општине и предлагање активности за њихово унапређење;

- идентификовање ризика и предлагање активности за смањење ризика за настанак сукоба интереса у посебно ризичним областима у раду Управе градске општине.

Члан 3.

За све што није регулисано овим Решењем, овлашћено лице примењује Правилника о управљању сукобом интереса запослених у Управи градске општине Врањска Бања („Службени гласник града Врања“ број 4/2023).

Члан 4.

Решење ступа на снагу даном доношења.

Члан 5.

Решење објавити у „Службеном гласнику града Врања“.

Управа градске општине Врањска Бања, дана 12.04.2023. године, број 02-37/2023-02

НАЧЕЛНИК УПРАВЕ,
Љиљана Манасијевић, с.р.

**Одељење за урбанизам, имовинско-правне послове, комунално-стамбене делатности и заштиту животне средине града Врања.
182.**

На основу члана 5. и 9. став 3. Закона о стратешкој процени утицаја на животну средину („Службени гласник РС“, број 135/04 и 88/10) и члана 20. Одлуке о организацији Градске управе града Врања („Службени гласник РС“, број 35/2016, 23/2017, 36/2017, 10/2018, 37/2018, 11/2019, 25/2019, 25/2019 - исправка, 36/2020, 22/2021 и 27/2022), Одељење за урбанизам, имовинско-правне послове, комунално-стамбене делатности и заштиту животне средине града Врања, донело је:

О Д Л У К У
О ПРИСТУПАЊУ ИЗРАДИ СТРАТЕШКЕ
ПРОЦЕНЕ УТИЦАЈА
ПЛАНА ДЕТАЉНЕ РЕГУЛАЦИЈЕ ПОДРУЧЈА
СОЛАРНЕ ЕЛЕКТРАНЕ НА ДЕЛУ
КАТАСТАРСКЕ ОПШТИНЕ ДОЊЕ ЖАПСКО,
НА ТЕРИТОРИЈИ ГРАДА ВРАЊА НА
ЖИВОТНУ СРЕДИНУ

Члан 1.

Приступа се изради Стратешке процене утицаја Плана детаљне регулације подручја соларне електране „КОБРА“ на делу катастарске општине Доње Жапско на територији града Врања на животну средину, у даљем тексту “Стратешка процена“, према претходно прибављеном мишљењу, број **501-36/2023-08** од **12.04.2023.** године.

Члан 2.

Поступак стратешке процене спровести по поступку утврђеном Законом о стратешкој процени утицаја на животну средину („Службени гласник РС“, број 135/04 и 88/10).

Члан 3.

Планом детаљне регулације подручја соларне електране на делу катастарске општине Доње Жапско, на територији Града Врања је обухваћена цела катастарска парцела број 3574 КО Доње Жапско и делови катастарских парцела број 3707 (некатегорисани пут) и 3708 (некатегорисани пут), обе у КО Доње Жапско .

Територија Плана обухвата оквирну површину од 16,50 ha. Коначне границе обухвата биће дефинисане у току израде Плана детаљне регулације.

Члан 4.

Стратешка процена подразумева припрему извештаја о стању животне средине, спровођење поступака одлучивања и доношења или усвајања одређених планова и програма, а врши се ради приказа утицаја Плана на животну средину са описом мера за спречавање и ограничавање негативних, односно увећање позитивних утицаја на животну средину, односно степена утицаја на друге планове и програме.

Извештај о стратешкој процени подразумева део документације која се прилаже уз План и садржи индетификацију, опис и процену могућих значајних утицаја на животну средину због реализације Плана, као и варијанте разматране и усвојене на основу циљева и обухвата Плана.

Члан 5.

У оквиру стратешке процене утицаја на животну средину разматраће се постојаће стање животне средине на подручју обухваћеном Планом, значај и карактеристике плана, карактеристике утицаја планираних садржаја на микро и макролокацију и проблеми заштите животне средине у складу са критеријумима за одређивање могућих значајних утицаја плана на животну средину, а узимајући у обзир планиране намене.

У оквиру стратешке процене утицаја узети у обзир чиниоце животне средине укључујући податке о: ваздуху, земљишту, клими, јонизујућем и нејонизујућем зрачењу, буци и вибрацијама, биљним и животињском свету, стаништима и биодивзитету, заштићеним природним добрима, становништву, здрављу људи, градовима и другим насељима, инфраструктурним и другим објектима или другим створеним вредностима.

Члан 6.

Извештај о стратешкој процени је документ којим се описују, вреднују и процењују могући значајни утицаји на животну средину до којих може доћи имплементацијом Плана и одређују мере за смањење негативних утицаја на животну средину.

Извештај о стратешкој процени садржи:

- Пролазне основе стратешке процене;
- Опште и посебне циљеве стратешке процене и избор индикатора;
- Процену могућих утицаја са описом мера предвиђених за смањење негативних утицаја на животну средину,
- Смернице за израду стратешких процена на нижим хијерархијским нивоима и процене утицаја пројекта на животну средину;
- Програм праћења стања животне средине у току спровођења плана и програма (мониторинг),
- Приказ коришћене методологије и тешкоће у изради стратешке процене;
- Приказ начина одлучивања, опис разлога одлучујућих за избор датог Плана са аспекта разматраних варијатних решења и приказ начина на који су питања животне средине укључена у план;
- Закључке до којих се дошло током израде извештаја о стратешкој процени представљене на начин разумљив јавности;
- Друге податке од значаја за стратешку процену.

Члан 7.

Избор носиоца израде Извештаја о стратешкој процени извршиће се по поступку утврђеним законом.

Носилац израде извештаја о стратешкој процени може бити правно лице или предузетник које је уписано у одговарајући регистар за обављање делатности просторног планирања и израде планских документа, односно планирања и израде урбанистичких планова.

Рок за израду извештаја о стратешкој процени је 90 дана од дана уступања израде документа. Трошкове израде сноси наручилац Плана.

Члан 8.

Орган надлежан за припрему Плана обезбеђује учешће заинтересованих органа и организација и јавност у поступку разматрања извештаја о стратешкој процени и на јавни увид и у поступку прибављивања сагласности на Извештај о стратешкој процени, на начин утврђен законом из члана 2. Одлуке.

Члан 9.

Извештај о стратешкој процени се разматра на јавном увиду и јавној расправи. Јавни увид траје 30 дана.

Орган надлежан за припрему Плана обавештава јавност о начину и роковима увида у садржину Извештаја и достављања Мишљења, као и времену и месту одржавања јавне расправе у складу са законом којим се уређује поступак доношења Плана.

Члан 10.

Орган надлежан за припрему Плана израђује Извештај о учешћу заинтересованих органа и организација и јавности, у року од 30 дана од дана завршетка јавне расправе и садржи образложење о свим прихваћеним или неприхваћеним мишљењима.

Члан 11.

Орган за припрему Плана доставља надлежном органу за заштиту животне средине на сагласност Извештај о стратешкој процени са извештајем о учешћу заинтересованих органа и организација и јавности. По добијању Извештаја из става 1. овог члана, орган надлежан за послове заштите животне средине може прибавити мишљење других овлашћених организација или стручних лица за поједине области.

Орган надлежан за послове заштите животне средине врши оцену Извештаја из става 1. овог члана на основу критеријумима садржаних у Прилогу II који је саставни део Закона о стратешкој процени. На основу оцене орган даје сагласност на Извештај о стратешкој процени или одбија захтев за давање сагласности, у року од 30 дана од дана

пријема захтева органа надлежног за припрему плана и програма.

Орган за припрему плана не може упутити План у даљу процедуру усвајања без сагласности на Извештај о стратешкој процени добијене од надлежног органа за заштиту животне средине

Члан 12.

Предлог Одлуке заједно са захтевом за давање мишљења доставља се заинтересованим органима и организацијама, сагласно одредбама члана 11. Закона о стратешкој процени утицаја на животну средину.

Члан 13.

Одлука о приступању изради Стратешке процене утицаја је саставни део Одлуке о изради Плана детаљне регулације подручја соларне електране „КОБРА“ на делу катастарске општине Доње Жапско, на територији Града Врања

Члан 14.

Ова Одлука ступа на снагу осмог дана од дана објављивања у „Службеном гласнику града Врања“.

Одељење за урбанизам, имовинско-правне послове, комунално-стамбене делатности и заштиту животне средине града Врања, дана 13.04.2023. године, број 350-69/2023-08/1

НАЧЕЛНИК
ГРАДСКЕ УПРАВЕ,
Душан Аритонович с.р.

Градско веће града Врања, седница одржана дана: 11.04.2023. године.

183.

На основу члана 15, 22, 61. и 63. Пословника Градског већа града Врања („Службени гласник града Врања“, број: 29/2020), Градско веће града Врања, на седници одржаној дана: 11.04.2023. године, донело је

РЕШЕЊЕ
О ОБРАЗОВАЊУ ОРГАНИЗАЦИОНОГ
ОДБОРА КУЛТУРНО-ТУРИСТИЧКЕ
МАНИФЕСТАЦИЈЕ ПОД
ПОКРОВИТЕЉСТВОМ ГРАДА И НАЗИВОМ
„ВРАЊСКО КУЛТУРНО ЛЕТО 2023. ГОДИНЕ“

Члан 1.

Образује се Организациони одбор културно-туристичке манифестације под покровитељством

САДРЖАЈ

ВРАЊЕ	
167. ОДЛУКА О ПОТВРЂИВАЊУ МАНДАТА ОДБОРНИКА СКУПШТИНЕ ГРАДА ВРАЊА.....	173
168. ОДЛУКА О ИЗМЕНАМА И ДОПУНАМА ОДЛУКЕ О УПРАВЉАЊУ ГРОБЉИМА И САХРАЊИВАЊУ И ПОГРЕБНА ДЕЛАТНОСТНА ТЕРИТОРИЈИ ГРАДА ВРАЊА.....	174
169. ОДЛУКА О ИЗМЕНИ И ДОПУНИ ОДЛУКЕ О РАЗРЕШЕЊУ И ИМЕНОВАЊУ ПРЕДСЕДНИКА, ЧЛАНОВА, ЗАМЕНИКА ПРЕДСЕДНИКА И ЗАМЕНИКА ЧЛАНОВА И СЕКРЕТАРА И ЗАМЕНИКА СЕКРЕТАРА ГРАДСКЕ ИЗБОРНЕ КОМИСИЈЕ ГРАДА ВРАЊА У СТАЛНОМ САСТАВУ.....	174
170. РЕШЕЊЕ О ДАВАЊУ САГЛАСНОСТИ НА УПОТРЕБУ ИМЕНА ГРАДА ВРАЊА.....	175
171. РЕШЕЊЕ О ДАВАЊУ САГЛАСНОСТИ НА СТАТУТ УСТАНОВЕ „КУЛТУРНО – ОБРАЗОВНИ ЦЕНТАР“ ВРАЊЕ.....	176
172. РЕШЕЊЕ О ОБРАЗОВАЊУ ЛОКАЛНЕ МРЕЖЕ ЗА ПРЕВЕНЦИЈУ И БОРБУ ПРОТИВ ВРШЊАЧКОГ НАСИЉА.....	176
173. РЕШЕЊЕ О РАЗРЕШЕЊУ ЧЛАНОВА УПРАВНОГ ОДБОРА УСТАНОВЕ „КУЛТУРНО - ОБРАЗОВНИ ЦЕНТАР“ ВРАЊЕ.....	177
174. РЕШЕЊЕ О ИЗМЕНИ И ДОПУНИ РЕШЕЊА О ИМЕНОВАЊУ ПРЕДСЕДНИКА И ЧЛАНОВА УПРАВНОГ ОДБОРА УСТАНОВЕ „КУЛТУРНО - ОБРАЗОВНИ ЦЕНТАР“ ВРАЊЕ.....	177
175. РЕШЕЊЕ О РАЗРЕШЕЊУ ЧЛАНА НАДЗОРНОГ ОДБОРА УСТАНОВЕ „КУЛТУРНО - ОБРАЗОВНИ ЦЕНТАР“ ВРАЊЕ.....	178
176. РЕШЕЊЕ О ИЗМЕНИ И ДОПУНИ РЕШЕЊА О ИМЕНОВАЊУ ПРЕДСЕДНИКА И ЧЛАНОВА НАДЗОРНОГ ОДБОРА УСТАНОВЕ „КУЛТУРНО - ОБРАЗОВНИ ЦЕНТАР“ ВРАЊЕ.....	178
177. РЕШЕЊЕ О РАЗРЕШЕЊУ ПРЕДСЕДНИКА И ЧЛАНА НАДЗОРНОГ ОДБОРА ЈАВНОГ ПРЕДУЗЕЋА „УРБАНИЗАМ И ИЗГРАДЊА ГРАДА ВРАЊА“ ВРАЊЕ.....	179
178. РЕШЕЊЕ О ИЗМЕНИ И ДОПУНИ РЕШЕЊА О ИМЕНОВАЊУ ПРЕДСЕДНИКА И ЧЛАНОВА НАДЗОРНОГ ОДБОРА ЈАВНОГ ПРЕДУЗЕЋА „УРБАНИЗАМ И ИЗГРАДЊА ГРАДА ВРАЊА“ ВРАЊЕ.....	179
179. РЕШЕЊЕ О РАЗРЕШЕЊУ ПРЕДСЕДНИКА НАДЗОРНОГ ОДБОРА ЈАВНЕ УСТАНОВЕ – ЈАВНА БИБЛИОТЕКА „БОРА СТАНКОВИЋ“ У ВРАЊУ.....	180
180. РЕШЕЊЕ О ИЗМЕНИ РЕШЕЊА О ИМЕНОВАЊУ ПРЕДСЕДНИКА И ЧЛАНОВА НАДЗОРНОГ ОДБОРА УСТАНОВЕ – ЈАВНА БИБЛИОТЕКА „БОРА СТАНКОВИЋ“ У ВРАЊУ.....	180
Управа градске општине Врањска Бања	
181. РЕШЕЊЕ О ОДРЕЂИВАЊУ СЛУЖБЕНИКА ЗА ВРШЕЊЕ НАДЗОРА НАД СПРОВОЂЕЊЕМ ПРАВИЛНИКА О УПРАВЉАЊУ СУКОБОМ ИНТЕРЕСА ЗАПОСЛЕНИХ У УПРАВИ ГРАДСКЕ ОПШТИНЕ ВРАЊСКА БАЊА.....	181
Одељење за урбанизам, имовинско-правне послове, комунално–стамбене делатности и заштиту животне средине града Врања	
182. ОДЛУКА О ПРИСТУПАЊУ ИЗРАДИ СТРАТЕШКЕ ПРОЦЕНЕ УТИЦАЈА ПЛАНА ДЕТАЉНЕ РЕГУЛАЦИЈЕ ПОДРУЧЈА СОЛАРНЕ ЕЛЕКТРАНЕ НА ДЕЛУ КАТАСТАРСКЕ ОПШТИНЕ ДОЂЕ ЖАПСКО, НА ТЕРИТОРИЈИ ГРАДА ВРАЊА НА ЖИВОТНУ СРЕДИНУ.....	181
Градско веће града Врања, седница одржана дана: 11.04.2023. године.	
183. РЕШЕЊЕ О ОБРАЗОВАЊУ ОРГАНИЗАЦИОНОГ ОДБОРА КУЛТУРНО-ТУРИСТИЧКЕ МАНИФЕСТАЦИЈЕ ПОД ПОКРОВИТЕЉСТВОМ ГРАДА И НАЗИВОМ „ВРАЊСКО КУЛТУРНО ЛЕТО 2023. ГОДИНЕ“	183
184. РЕШЕЊЕ О ОБРАЗОВАЊУ РАДНЕ ГРУПЕ ЗА УЧЕШЋЕ У ОРГАНИЗАЦИЈИ ДЕЧЈЕГ ФЕСТИВАЛА У 2023. ГОДИНИ.....	184
185. ПРАВИЛНИК О ИЗМЕНИ ПРАВИЛНИКА О НАЧИНУ, МЕРИЛИМА И КРИТЕРИЈУМИМА ЗА ИЗБОР ПРОЈЕКТА ИЗ ОБЛАСТИ ЕКОЛОГИЈЕ И ЗАШТИТЕ ЖИВОТНЕ СРЕДИНЕ КОЈИ СЕ ФИНАНСИРАЈУ И СУФИНАНСИРАЈУ ИЗ БУЏЕТСКОГ ФОНДА ЗА ЗАШТИТУ И УНАПРЕЂИВАЊЕ ЖИВОТНЕ СРЕДИНЕ ГРАДА ВРАЊА.....	185
Општинско веће општине Трговиште	
186. РЕШЕЊЕ О УПОТРЕБИ ТЕКУЋЕ БУЏЕТСКЕ РЕЗЕРВЕ.....	186
187. РЕШЕЊЕ О УПОТРЕБИ ТЕКУЋЕ БУЏЕТСКЕ РЕЗЕРВЕ.....	186

Општинска управа општине Владичин Хан

188. РЕШЕЊЕ О ОБРАЗОВАЊУ ИНТЕРРЕСОРНЕ КОМИСИЈЕ ЗА ПРОЦЕНУ ПОТРЕБА ДЕТЕТА, УЧЕНИКА И ОДРАСЛОГ ЗА ДОДАТНОМ ОБРАЗОВНОМ, ЗДРАВСТВЕНОМ И СОЦИЈАЛНОМ ПОДРШКОМ	186
---	-----